
















LEGENDE

-  Flächen mit geringer Bedeutung
Kategorie I (oberer Wert)
-  Flächen mit mittlerer Bedeutung
Kategorie II (unterer Wert)
-  Flächen mit mittlerer Bedeutung
Kategorie II (oberer Wert)
-  Flächen mit hoher Bedeutung
Kategorie III (unterer Wert)

-  Eingriffsschwere Typ B
(niedriger bis mittlerer Versiegelungs- bzw. Nutzungsgrad)
-  Eingriffsschwere Typ A (hoher Versiegelungs- bzw. Nutzungsgrad)

-    Intensität BIo / BIIu / BIIIu
-   Intensität AIo / AIIu

Nachrichtlich



-  Grenze des Geltungsbereichs B-Plan
-  Biotop der Bayerischen Biotopkartierung mit Nummer

Nr.	Art der Änderung	Datum	Zeichen

Projektname: **Baugebiet "Wilhelminenstraße"**
 Auftraggeber: **Gemeinde Sommerkahl**
 Planbezeichnung: **GRÜNORDNUNGSPLAN** **Bestandsplan**
Bewertung der geplanten Nutzung, Ableitung der Beeinträchtigungsintensität

Planverfasser: **TRÖLENBERG + VOGT**
 LANDSCHAFTSARCHITEKTEN
Grünwaldstrasse 3, 63739 Aschaffenburg
 Telefon 0 60 21 / 2 21 29 Fax 21 92 76
 E-Mail: info@tv-landschaft.eu
 Homepage: www.tv-landschaft.eu

Planinformationen	Projekt Nr.	Projektleiter	Datum	Maßstab
	45903	Tr	28.04.2017	M 1 : 2.000
	Plan Nr. G2	Sachbearbeiter Ba	Datename 170428_Bplan-TV	

Unterschriften:  Bauherr  Planverfasser